

Petra Ličková
Jeronymova 425
73801 Frýdek-Místek

naše značka
5001768515

vyřizuje
Helena Bystřická

datum
24.08.2018

Věc:

Návrh ploch úses v Bohumíně

K.ú. - p.č.: Skřečon

Stavebník: Město Bohumín, Masarykova 158, 73581 Bohumín

Účel stanoviska: Povolení stavby - územní režim

GasNet, s.r.o., jako provozovatel distribuční soustavy (PDS) a technické infrastruktury, zastoupený GridServices, s.r.o., vydává toto stanovisko:

V zájmovém území stavby vyznačeném v příloze tohoto stanoviska (ověřená příloha žadatele), nejsou umístěna žádná provozovaná plynárenská zařízení a plynovodní přípojky ve vlastnictví nebo správě GasNet, s.r.o.. Mohou se zde nacházet plynárenská zařízení jiných vlastníků či správců, případně i dlouhodobě nefunkční/neprovozovaná plynárenská zařízení bez dostupných informací o jejich poloze a vlastnictví.

V rozsahu území vyznačeného v příloze souhlasíme s povolením stavby dle zákona 183/2006 Sb. ve znění pozdějších předpisů např. s vydáním územního rozhodnutí, zjednodušeným územním řízením, vydáním územního souhlasu, uzavřením veřejnoprávní smlouvy, ohlášením, stavebním povolením, veřejnoprávní smlouvou o provedení stavby nebo oznámením stavebního záměru s certifikátem autorizovaného inspektora. V případě uzavření veřejnoprávní smlouvy nebude GasNet, s.r.o. ani GridServices, s.r.o., jako zmocněnec GasNet, s.r.o., účastníkem územního ani stavebního řízení a nebudou uvedeni ve třetích osobách veřejnoprávní smlouvy.

UPOZORŇUJEME, že ve vyznačeném zájmovém území se nachází STL plynovod + přípojka, na které se vztahuje ochranné pásmo dle zákona č.458/2000 Sb. ve znění pozdějších předpisů (Ochranné pásmo NTL, STL plynovodů a přípojek je v zastavěném území obce 1 m na obě strany od půdorysu). Pokud by došlo k rozšíření stavby je nutno požádat o nové stanovisko.

Na základě předložené situace byl předán informační zákres.

Platí pouze pro území vyznačené v příloze tohoto stanoviska a to 24 měsíců ode dne jeho vydání.

V případě dotčení pozemku v majetku společnosti GasNet, s.r.o. je třeba dále projednat smluvní vztah k tomuto pozemku. Kontakt na projednání naleznete na adrese www.gasnet.cz/cs/kontaktni-system/, činnost "Smluvní vztahy - pozemky a budovy plynárenských zařízení", případně na NONSTOP zákaznické lince 800 11 33 55.

GridServices, s.r.o.

Plynárenská 499/1

Zábřovice

602 00 Brno

T +420532221111

F +420545578571

E info@gridservices.cz

I www.gridservices.cz

IČ: 27935311

DIČ: CZ27935311

Zapsán do obchodního rejstříku:

Krajský soud v Brně

oddíl C, vložka 57165

26.07.2007

Bankovní spojení:
Československá obchodní banka,
a.s.

Číslo účtu: 17837923

Kód banky: 0300

Za správnost a úplnost dokumentace předložené s žádostí včetně jejího souladu s platnými předpisy plně zodpovídá její zpracovatel. Stanovisko nenahrazuje případná další stanoviska k jiným částem stavby.

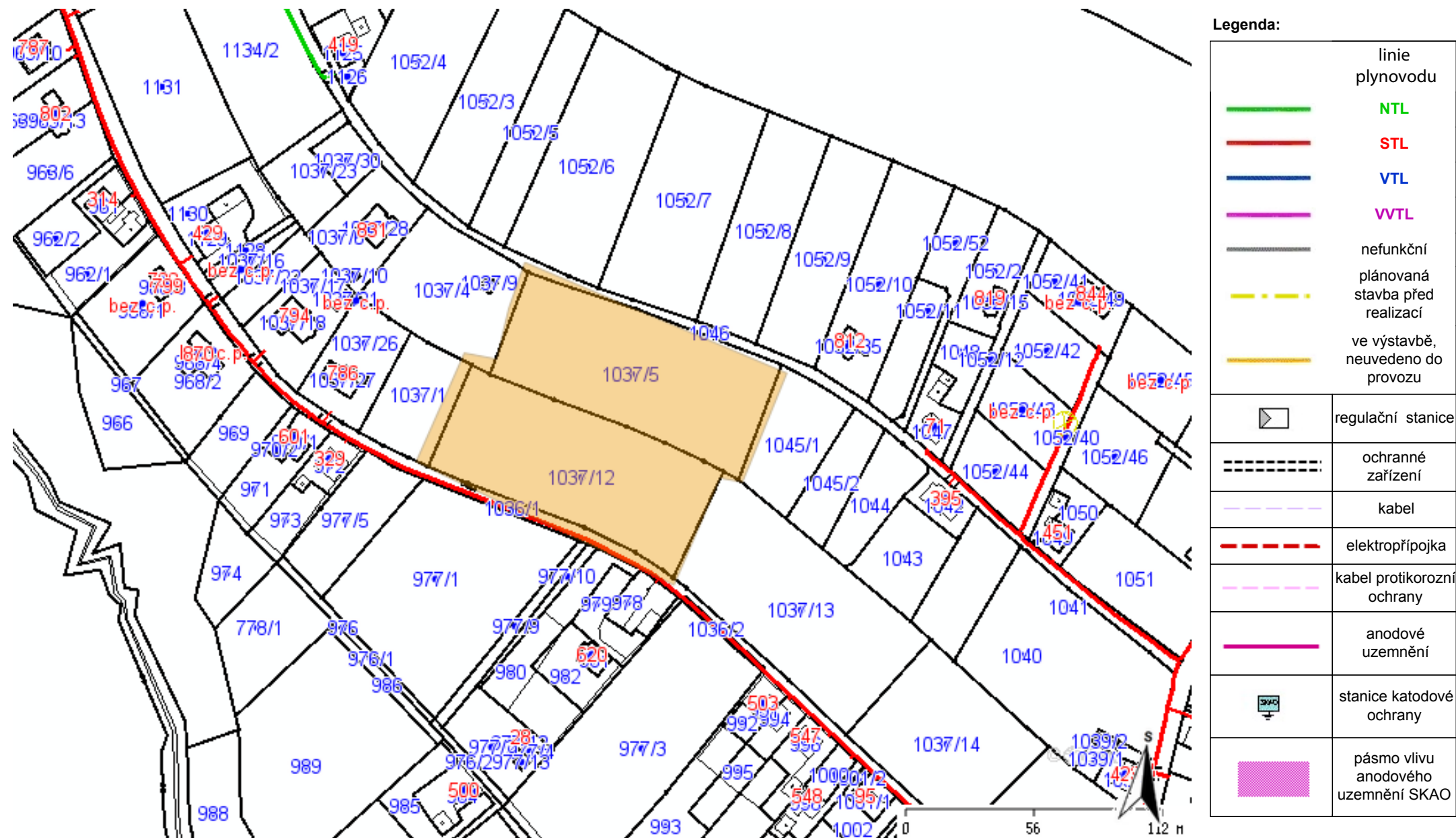
V případě další korespondence nebo jednání (např. změna stavby) uvádějte naši značku - 5001768515 a datum tohoto stanoviska. Kontakty jsou k dispozici na www.gridservices.cz nebo NONSTOP zákaznická linka 800 11 33 55.

GasNet, s.r.o.
zastoupená společností GridServices, s.r.o., IČ 279 35 311
Helena Bystřická
Technik externích požadavků-Morava
Oddělení zpracování ext.požadavků-Morava
+420595142423
helena.bystricka@innogy.com

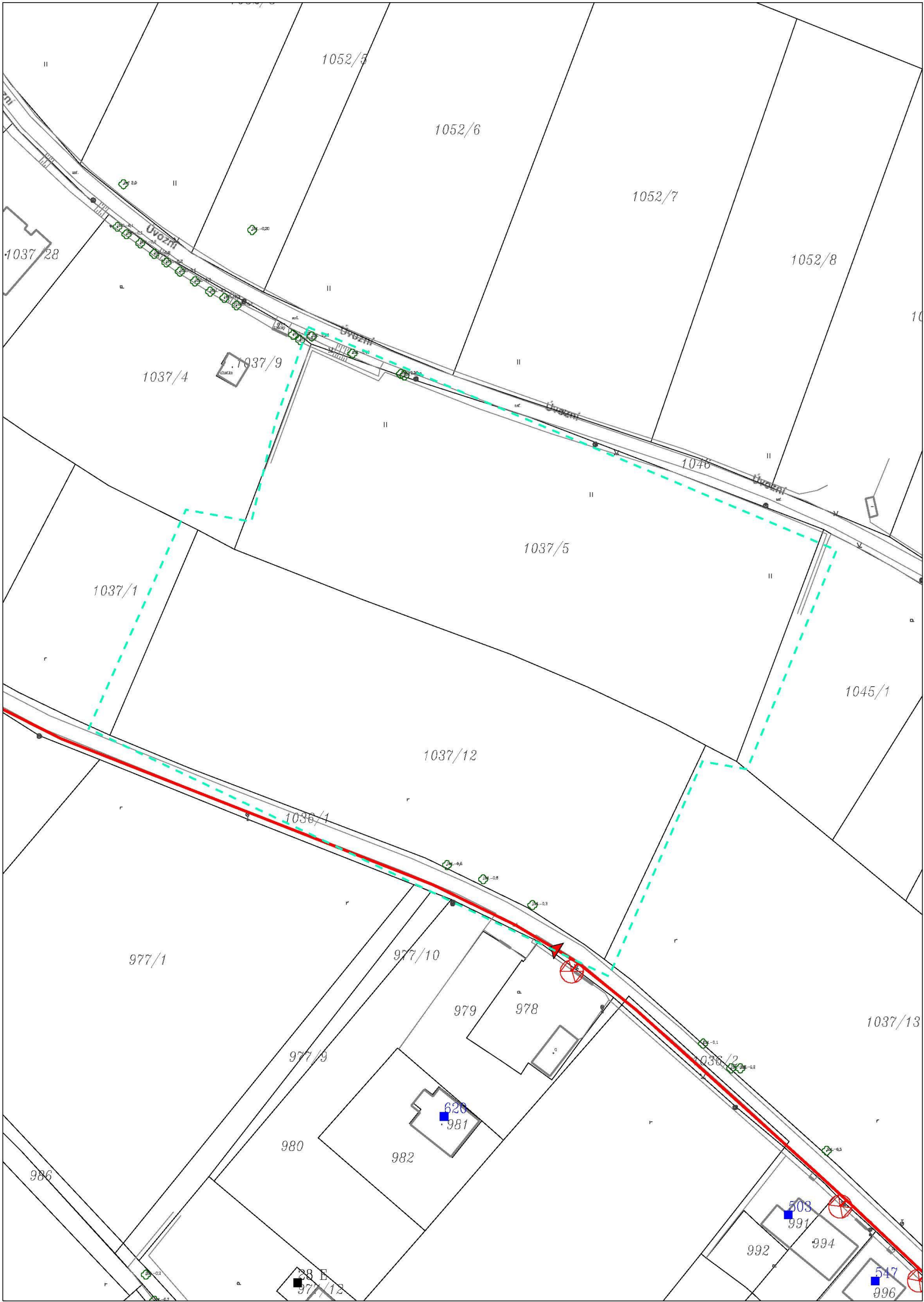
Přílohy: Orientační zakres plynárenského zařízení, Orientační zakres plynárenského zařízení, Ověřená příloha
žadatele

Příloha: Orientační záznam plynárenského zařízení. Tato příloha je nedílnou součástí stanoviska č. 5001768515 ze dne 24.08.2018.

Provozovatel DS: GasNet, s.r.o.; Stavebník: Město Bohumín, Masarykova 158, 73581 Bohumín. K.ú.: Skřečoch.

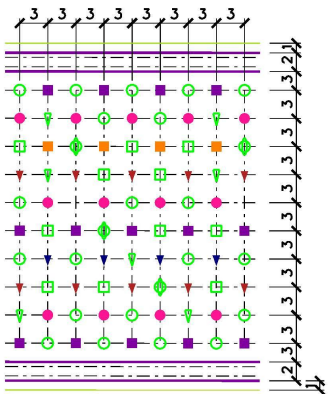


Provozovatel DS: GasNet, s.r.o.; Stavebník: Město Bohumín , Masarykova 158 , 73581 Bohumín. K.ú.: Skřečůň.

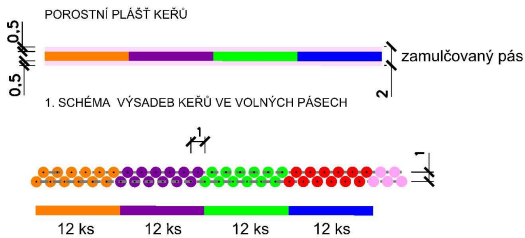




STROMY
Schéma vysazených stromů v řadách.
Řady budou vysazeny na vzdálenost 3 m od sebe.
Krajní vytyčovací osy budou vytyčeny geodeticky.
Stromy a řady jsou kótovány od hlavních vytyčovacích os



POROSTNÍ PLÁŠŤ - VÝSADBA KEŘŮ
Porostní plášť je tvořen keři vysazenými ve dvou řadách vzdálenými 1 m od sebe.
Mezery mezi keři budou 1 m.
Keře budou vysazeny do zamulčovaného pásu širokého 2 m.
Výsadbová velikost keřů: Standardní keře opadavé kontejnerované - 1x přesazované s 4-6 výhony o délce 40/60 cm. Kontejner 1,5 l



- LEGENDA**
- DŘEVINY CÍLOVÉ**
- DBL - QUERCUS ROBUR - x ks
 - JVM - ACER PLATANOIDES - x ks
 - JVK - ACER CAMPESTRE - x ks
 - LPS - TILIA CORDATA - x ks
 - HBO - CARPINUS BETULUS - x ks
- DŘEVINA MELIORAČNÍ**
- OLL - ALNUS GLUTINOSA - x ks
 - TOP - POPULUS NIGRA - x ks
 - OSK - POPULUS TREMULA - x ks
 - SX - SALIX ALBA - x ks
- Celkový počet cílových dřevin : x ks
Celkový počet melioračních dřevin : x ks

- KEŘE**
- CRATAEGUS OXYANTHA - x ks
 - CORYLUS AVELANA - x ks
 - SALIX CAPREA - x ks
 - CORNUS SANGUINEA - x ks
 - PRUNUS SPINOSA - x ks
 - EUONYMUS EUROPAEUS - x ks

POZOR!
PŘED ZAHÁJENÍM VÝKOPOVÝCH PRACÍ JE NUTNO
VŠECHNY PODZEMNÍ INŽENÝRSKÉ SÍTĚ VYTÝČIT!



ING. PETRA LIČKOVÁ JERONÝMOVA 425, FRÝDEK - MÍSTEK			
VYPRACOVALA:	ING. PETRA LIČKOVÁ, TEL. 604 12 14 05		
OBJEDNATEL:	MĚSTO BOHUMÍN, MASARYKOVA 158, 735 81 BOHUMÍN	DATUM:	7/2018
NÁZEV STAVBY:	NÁVRH PLOCH ÚSES V BOHUMÍNĚ	STUPEŇ PD:	DPS
LOKALITA:	ÚVOZNÍ	MĚŘÍTKO:	1 : 500
OBSAH:	SITUACE	ČÍSLO VÝKRESU:	03